

Ente di gestione delle aree protette delle Alpi Cozie

Salbertrand (To) | Via Fransuà Fontan, 1

+39 0122 854720

info.alpicozie@ruparpiemonte.it

www.parchialpicozie.it | www.mrsntorino.it

Facebook

Centro visita del Parco naturale del Gran Bosco di Salbertrand

Parco naturale del Gran Bosco di Salbertrand | Salbertrand (To) | Via Fransuà Fontan, 1

+39 0122 854720

info.alpicozie@ruparpiemonte.it

www.parchialpicozie.it | www.mrsntorino.it

Facebook

Ingresso gratuito.

La struttura è visitabile autonomamente grazie all'ausilio di schede didattiche.

Il Centro visita del Parco è situato a Salbertrand, ai piedi della montagna, a ridosso dell'area protetta.

L'area espositiva è delimitata da quattro grandi pilastri in larice grezzo nostrano e porzioni di pavimento in ciottoli di fiume che evoca l'ambiente di montagna.

Sono presenti alcuni **diorami** rappresentanti i rapaci diurni e notturni, l'avifauna del Parco e l'ambiente Alpino, che va dalle praterie di alta quota (con camosci, marmotte, pernici bianche e galli forcelli) al bosco (con caprioli, scoiattoli, faine, tassi, martore) e al greto del fiume (aironi).

Sono esposti palchi di cervo e capriolo, corna di camoscio e reperti ossei, crani e mandibole.

Un **tronco d'albero**, esposto a scopo didattico, mette in evidenza come l'albero costituisca già di per sé un ecosistema all'interno del più vasto ecosistema bosco.

Un **totem sonoro** riproduce i versi degli animali.

Pannelli illustranti l'Area Protetta e alcuni animali tassidermizzati sono presenti all'interno della sala convegni e proiezioni.


Il Centro visita ospita il Centro di Documentazione "**Spazio Escarton**", che è un centro di divulgazione, un'area di animazione e di incontro.

Nell'ambito del **progetto "Geoparco delle Alpi Cozie"** è stato allestito uno spazio dedicato alla mineralogia con esemplari di minerali e rocce, un plastico, un totem multimediale esplicativo e microscopi.

Attività*

1 | 2 | 3 | 4 | 5 | 6

**per la legenda delle attività si veda il file "Istruzioni uso".*



Rete Musei Naturalistici e Scientifici
e presidi delle scienze naturali piemontesi

Ecomuseo Colombano Romean

Parco naturale del Gran Bosco di Salbertrand | Salbertrand (To) | Via Fransuà Fontan, 1

+39 0122 854720

ecomuseo.salbertrand@ruparpiemonte.it

www.parchialpicozie.it | www.mrsntorino.it

Facebook

Visite guidate a pagamento | Verificare eventuali gratuit .
In assenza di una guida, i siti sono visitabili esclusivamente all'esterno.

L'Ecomuseo "Colombano Romean"   un museo diffuso che si snoda lungo un itinerario ad anello tra il paese di Salbertrand e il Parco del Gran Bosco.

L'Ecomuseo di Salbertrand   dedicato a **Colombano Romean, minatore e cavatore** che, **per otto anni a partire dal 1526, scav  un'opera unica nel suo genere: il Pertus**, una galleria a 2.000 metri di quota lunga circa 450 metri, larga un metro e alta due. Il Pertus, oggi come allora, trasporta le acque del Rio Touilles che scendono dal Monte Nibl  per irrigare i coltivi di Exilles e Chiomonte.

  percorribile abbastanza agevolmente in autunno, quando vi   poca acqua, muniti di una torcia elettrica.

  raggiungibile dalle Grange della Valle, Exilles, lungo un sentiero recuperato dal Consorzio Forestale Alta Valle di Susa nell'ambito del progetto internazionale Geoparco delle Alpi Cozie. Vi si pu  pure arrivare, superando dislivelli pi  impegnativi, dall'Ambournet di Exilles o dalle Ramats di Chiomonte.

Fanno parte delle sezioni visitabili dell'Ecomuseo:

- **Mulino idraulico del Martinet** della Comunit  di Salbertrand.   uno dei mulini idraulici pi  interessanti e meglio conservati dell'Alta Valle di Susa, l'unico a contenere ancora le **macchine originali** di varie epoche. Esso consente di ripercorrere 800 anni di storia dello sfruttamento dell'acqua: dai diritti feudali di molitura all'azienda elettrica municipale.
- **Forno comunitario** a legna della frazione Oulme.
- **Museo dei Tesori della Parrocchiale**, ospitato nella sacrestia della **Chiesa di San Giovanni Battista**. La Chiesa Parrocchiale di Salbertrand   stata definita la chiesa **artisticamente pi  ricca e pi  completa di tutta l'Alta Valle di Susa**. Il primo documento che ne attesta l'esistenza   un diploma del 1057.
- **Cappella dell'Annunciazione della Frazione Oulme**.
- Due monumentali **fontane cinquecentesche** in pietra nel borgo di Salbertrand.
- **Hotel Dieu**, o Maison Dieu, si trova nel centro dell'abitato, lungo quella che fu gi  l'antica "strada del Monginevro", poi "strada romana delle Gallie", infine "Strada di Francia". Era sorta proprio con lo scopo di ristorare i viandanti con un piatto caldo e un giaciglio per la notte e se infermi, con un periodo di ricovero.
- **Ghiacciaia ottocentesca** di Salbertrand.   una delle poche ghiacciaie ottocentesche naturali rimaste intatte in Piemonte.   composta dall'edificio e l'annesso laghetto di approvvigionamento.
- Ricostruzione in legno a *blockbau* del prototipo della **Smoke-sauna** progettata dall'architetto finlandese Alvar Aalto per la sua casa sperimentale di Muuratsalo (Finlandia).
- Ricostruzione di un **cantiere forestale** di esbosco dei primi anni del 1900, dove le piante sono abbattute ed esboscate con tecniche tradizionali e con l'ausilio di un cavallo da tiro.
- Il sito ecomuseale della **Carbonaia** presenta vari allestimenti con le diverse fasi di distillazione del carbone in bosco.
- All'interno del Parco sono visibili in alcune aree ben delimitate, ma distanti tra loro, una serie di forni chiamati **calcare** nei quali si trasformavano le rocce sedimentarie, costituite essenzialmente di carbonato di calcio, in "calce viva".



Rete Musei Naturalistici e Scientifici
e presidi delle scienze naturali piemontesi

- Una sezione dell'Ecomuseo è dedicata ad un episodio storico fondamentale per la storia della civiltà valdese: **Glorieuse Rentrée**.

Attività*

1 | 2 | 4 | 5

**per la legenda delle attività si veda il file "Istruzioni uso".*

Aula didattica all'aperto del Parco naturale dei Laghi di Avigliana

Parco naturale dei Laghi di Avigliana | Avigliana (To) | Via Monte Pirchiriano, 54

+39 011 9313000 | +39 011 9341405 | +39 011 4326589

parco.avigliana@ruparpiemonte.it | info.alpicozie@ruparpiemonte.it

www.parchialpicozie.it | www.mrsntorino.it

Ingresso gratuito.

All'interno del Parco sono presenti **pannelli informativi** riguardanti la pesca e i diversi ambienti caratteristici: il Lago Grande e il Lago Piccolo, l'anfiteatro morenico, la zona dei Mareschi, che è l'area umida più occidentale d'Italia, i rilievi collinari e l'antica città di Avigliana, famosa "città di frontiera" negli scambi tra Europa occidentale e Italia.

Una fitta rete di sentieri, aree attrezzate e punti di osservazione consentono a scolaresche e visitatori di fare "**lezione all'aperto**".

Sono presenti inoltre **infrastrutture dedicate ai disabili** (piste ad accesso facilitato, leggi e pubblicazioni sulla fauna in braille, tavoli e parcheggi riservati).

Attività*

1 | 2 | 3 | 4 | 5 | 6

**per la legenda delle attività si veda il file "Istruzioni uso".*

Centro visita "Laboratorio Ambiente e Cultura Montana" del Parco naturale Orsiera Rocciavè

Parco naturale Orsiera Rocciavè | Bussoleno (To) | Borgata Argiassera

Tel: +39 0122 47064

info.alpicozie@ruparpiemonte.it


www.mrsntorino.it

Ingresso gratuito.

Presenza di barriere architettoniche per persone con limitata capacità motoria.

Il Centro visita "Laboratorio Ambiente e Cultura Montana" si trova nei locali della ex scuola elementare della borgata Argiassera di Bussoleno.

Al suo interno, al piano terreno, sono esposti esemplari di **fauna** e **avifauna tipica** del Parco.



Rete Musei Naturalistici e Scientifici
e presidi delle scienze naturali piemontesi

Lungo la scala di accesso al piano superiore è disposta una collezione di tavole dedicate a varie specie di **funghi**. Al piano superiore è possibile ammirare l'**erbario** del Parco.

Il Centro visita dispone di una sala attrezzata per conferenze e proiezioni con capienza di 30 posti a sedere.

All'interno del Parco sono presenti anche punti di interesse storico e culturale, quali il **Forte di Fenestrelle** e la **Certosa di Montebenedetto** a Villar Focchiardo.

Attività*

1 | 2 | 3 | 4 | 5 | 6

**per la legenda delle attività si veda il file "Istruzioni uso".*

Centro visita del Parco naturale della Val Troncea

Parco naturale della Val Troncea | Pragelato (To) | Via della Pineta, 2 | Frazione La Ruà

+39 0122 78849

parco.valtroncea@ruparpiemonte.it

www.parchialpicozie.it | www.mrsntorino.it

Ingresso gratuito.

Presso la sede del Parco sono conservate una collezione di **animali tassidermizzati** rappresentativi del territorio e un **erbario composto da oltre 600 campioni** botanici.

È inoltre presente un punto informativo con possibilità di acquisto di libri, pubblicazioni, filmati e gadgets.

Due rifugi gestiti (rifugio Mulino di Laval e rifugio Troncea) offrono sosta e ristoro nel periodo estivo e invernale.

Il Parco dispone di due bivacchi in quota (colle del Beth e colle del Clapis) utilizzabili nel periodo estivo previa prenotazione.

Attività*

1 | 2 | 3 | 4 | 5 | 6

**per la legenda delle attività si veda il file "Istruzioni uso".*

Museo storico-naturalistico del Parco naturale della Val Troncea

Parco naturale della Val Troncea | Pragelato (To) | Via della Pineta 2 | Frazione La Ruà


+39 0122 78849

parco.valtroncea@ruparpiemonte.it

www.parchialpicozie.it | www.mrsntorino.it

Ingresso gratuito. | Visite guidate per gruppi a pagamento. | Verificare eventuali gratuità.

Il piccolo ma curato museo storico-naturalistico del Parco si trova nell'edificio in cui sono presenti la sede e il Centro visita del Parco.



Rete Musei Naturalistici e Scientifici
e presidi delle scienze naturali piemontesi

All'interno del museo alcuni **pannelli** e un **diorama** descrivono gli aspetti naturalistici e storici dell'area protetta. Sono visibili inoltre un **erbario** e una collezione di **rocce** della Val Troncea.

Casa Escartons “Alex Berton”

Parco naturale della Val Troncea | Pragelato (To) | Via San Giovanni | Frazione Rivet

+39 0122 78849

parco.valtroncea@ruparpiemonte.it

www.parchialpicozie.it | www.mrsntorino.it

Ingresso gratuito. | Visite guidate per gruppi a pagamento. | Verificare eventuali gratuità.

Con il termine Escarton si intende denominare una **esperienza amministrativa** che si è sviluppata in un territorio alpino che, **tra il 1300 e il 1700**, era composto da cinque zone montane che attualmente sono a cavallo tra i confini italiani e francesi: Queyras, Alta Val Chisone, Alta Val Susa, Brianzonese e Casteldelfino (Val Varaita). Per quanto riguarda l'alta val Chisone, erano rappresentate le comunità di Pragelato, Usseaux, Fenestrelle, Mentoulles, Roure e Meano.

Le comunità locali, grazie alla firma di una carta di franchigia concessa **nel 1343** dal Delfino Umberto II, **avevano acquisito competenze in materia di gestione delle risorse locali quali pascoli, acqua e boschi.**

Le comunità, inoltre, potevano eleggere liberamente i propri rappresentanti e si dividevano tra loro il carico fiscale.

All'interno della Casa degli Escartons "Alex Berton" sono presenti:

- **Il Centro documentazione e Archivio storico degli Escartons.**
Nel Centro di documentazione sono presenti alcuni pannelli, un plastico multimediale e alcune pubblicazioni dedicate al territorio degli Escartons.
L'Archivio storico è un locale dedicato al Cavaliere Remigio Bermond, noto poeta della Val Chisone. In esso è conservato ed è consultabile l'archivio di Bermond e una biografia. Un pannello illustra la sua vita e le sue opere.
- **La Biblioteca storico-scientifica** del Parco. È composta da 3.000 volumi.
Al suo interno è presente una sala di consultazione.
- **La sala esposizioni.** Ospita mostre temporanee e incontri tematici.
Una postazione multimediale proietta filmati riguardanti la realtà degli Escartons.
- **L'Armadio.** È un prezioso mobile con finiture di pregio realizzate a mano dallo scultore pragelatese Guido Ronchail e rappresenta simbolicamente, con le sue sette chiavi, l'accordo fra le sei comunità della Valle.
- **La foresteria del Parco.** Accoglie studenti e ricercatori impegnati in attività di studio.
L'edificio, di proprietà del Parco, permette inoltre di scoprire la tipica architettura che contraddistingue questo settore alpino delle Alpi Cozie.

Attività*

1 | 2 | 3 | 5 | 6

**per la legenda delle attività si veda il file "Istruzioni uso".*